





So erreichen Sie uns


mit öffentlichen Verkehrsmitteln vom Augsburger Hauptbahnhof aus:

	Augsburg Hauptbahnhof	
	Straßenbahn 6 Richtung Friedberg West P+R	
	an Augsburg Textilmuseum (Prinzstraße)	
	Fußweg (ca. 8 - 10Minuten) an Augsburg, Martinipark	

mit dem Auto:

Von der A8 erreichen Sie uns via Ausfahrt AugsburgOst. Nach ca. 1 km biegen Sie an der ersten Ampelanlage nach links in die Bürgermeister-Wegele-Straße. Dieser Straße schließen sich nahtlos die Aindlinger Straße, die Meraner Straße, die Kurt-Schumacher-Straße und die Amagasaki-Allee an.

martini park | Folgen Sie der Amagasaki-Allee geradeaus auf die Nagahama-Allee. Nach ca. 650 m biegen Sie links in die Oberbgm.-Hohner-Straße ein, die nahtlos in die Provinostr. übergeht. Dieser folgen Sie bis zur Kreuzung Schäfflerbachstr. Hier sind zum späten Nachmittag meist ausreichend Parkmöglichkeiten vorzufinden.

Sollten das große Eisentor und der Fußgängerzugang verschlossen sein, so bitten wir Sie an der rechts daneben angebrachten Klingelanlage (Tableau) unter der Nummer 235  zu läuten. Sie werden mit unserer Telefonzentrale verbunden – von hier aus kann Ihnen geöffnet werden.



- Zufahrt für LKW verboten
- Zufahrt für LKW frei
- Keine Durchfahrt möglich
- Parkplatz
- Martini-Park Restaurant „1832“